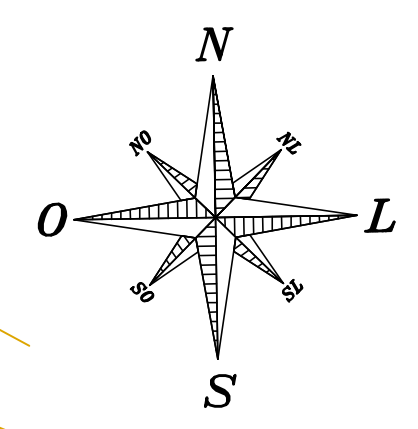





PARTE DA CHACARA Nº 13
Área a desmembrar
5.044,21m²

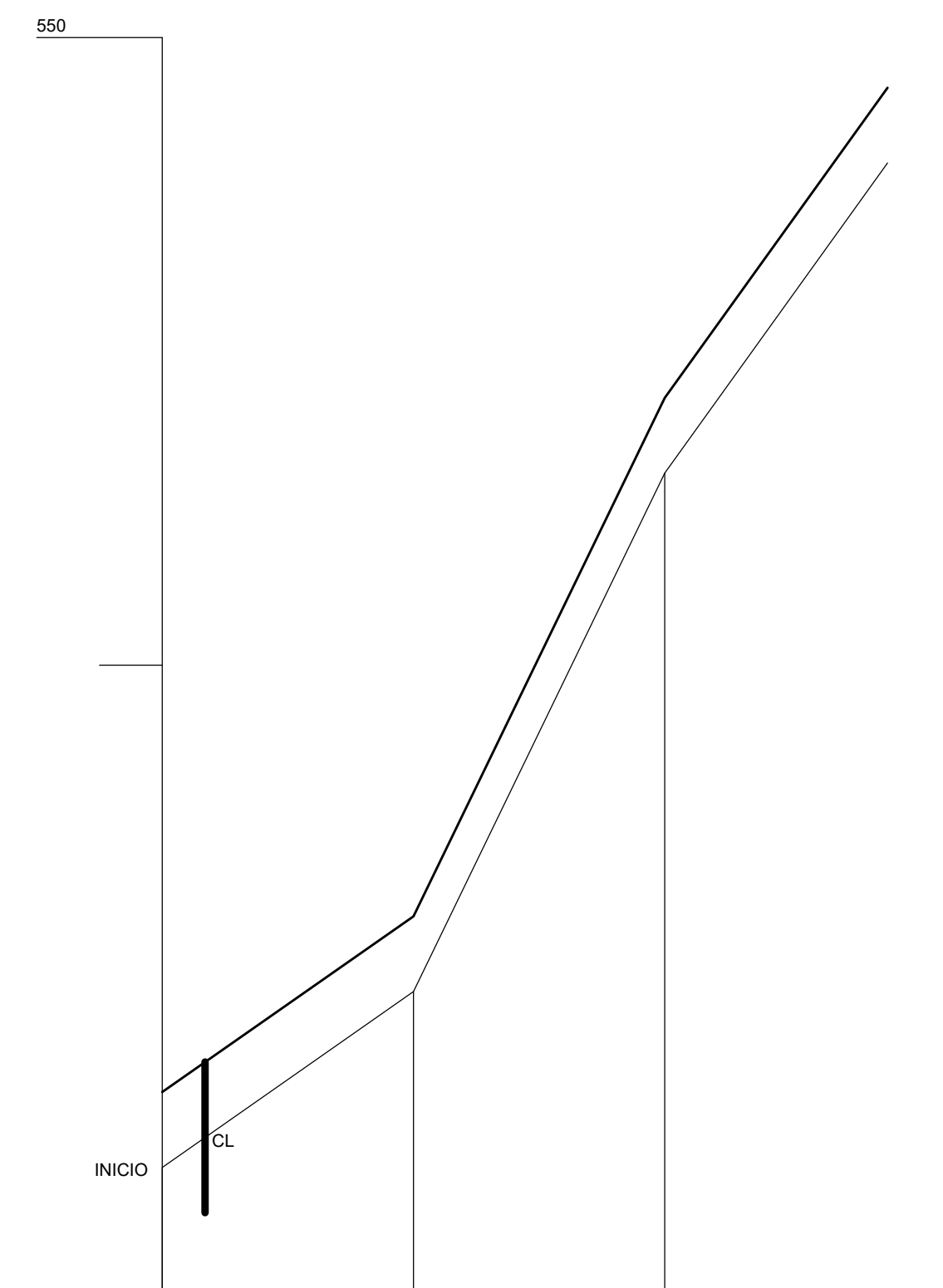


LEGENDA:
 TRECHO DE ASFALTO COM SUBSTITUIÇÃO DA BASE
 TRECHO DE ASFALTO COM CAMADA DE NIVELAMENTO
PLANIALTIMÉTRICO
TRECHO 02
 ESCALA 1:400



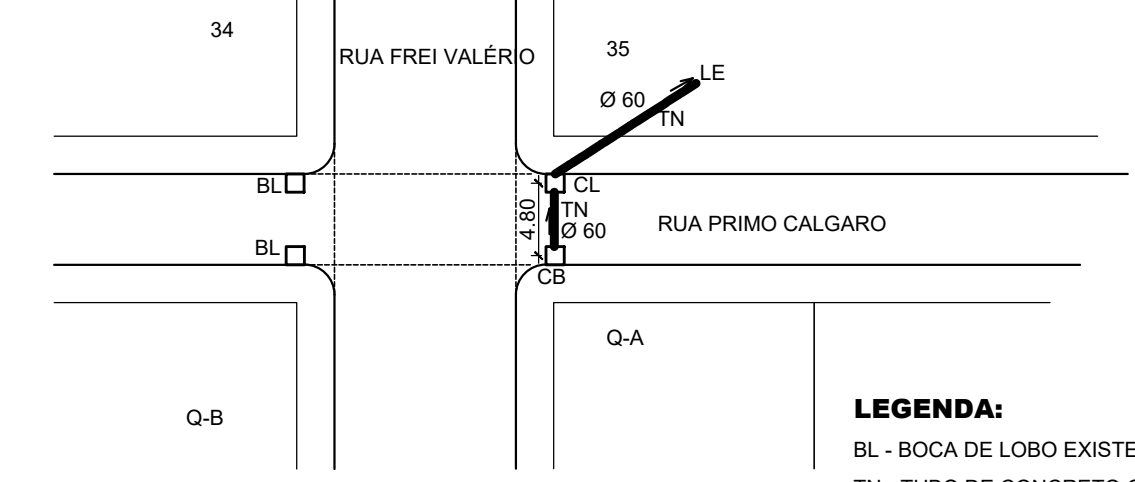
Estaca	Distância	Cota do Terreno	Estaca
0	0,000	552,239	0
1	20,000	547,751	1
2	40,000	542,215	2
3	60,000	541,000	3
4	67,246	541,000	4

RUA PRIMO CALGARO - TRECHO 01
PERFIL LONGITUDINAL
TRECHO 01
 ESCALA 1:500



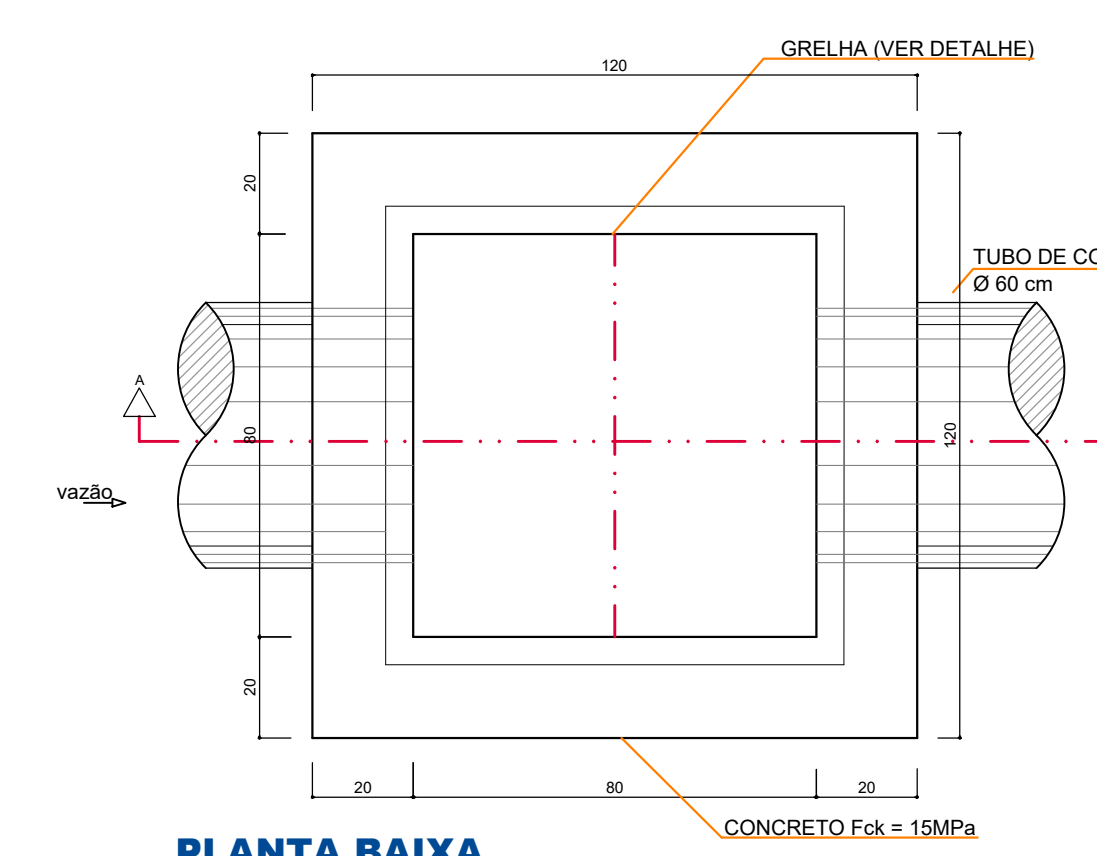
Estaca	Distância	Cota do Terreno	Estaca
0	0,000	547,000	0
1	20,000	542,400	1
2	40,000	540,500	2
3	57,725	540,000	3

RUA PRIMO CALGARO - T2
PERFIL LONGITUDINAL
TRECHO 02
 ESCALA 1:500

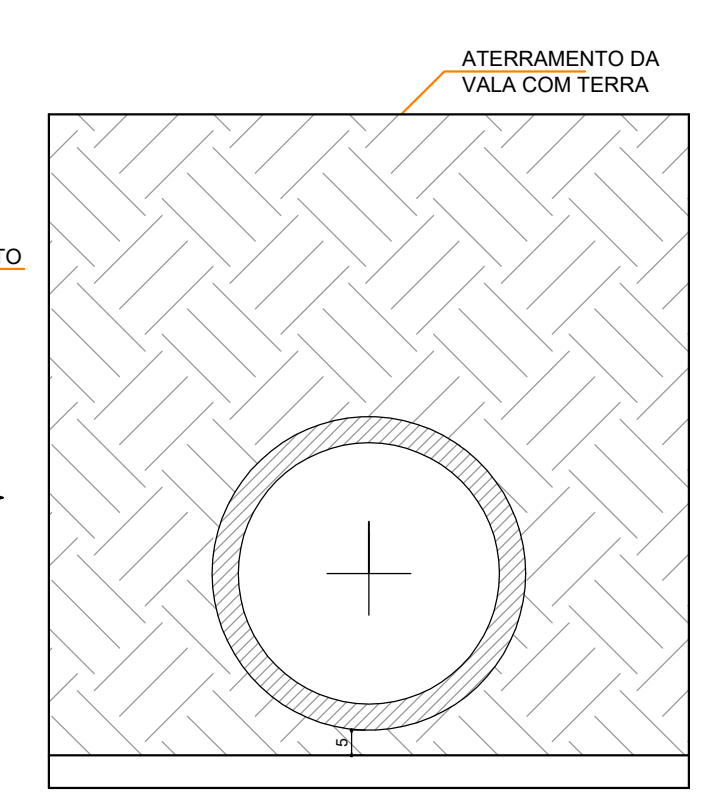


DRENAGEM
TRECHO 02
 ESCALA 1:500

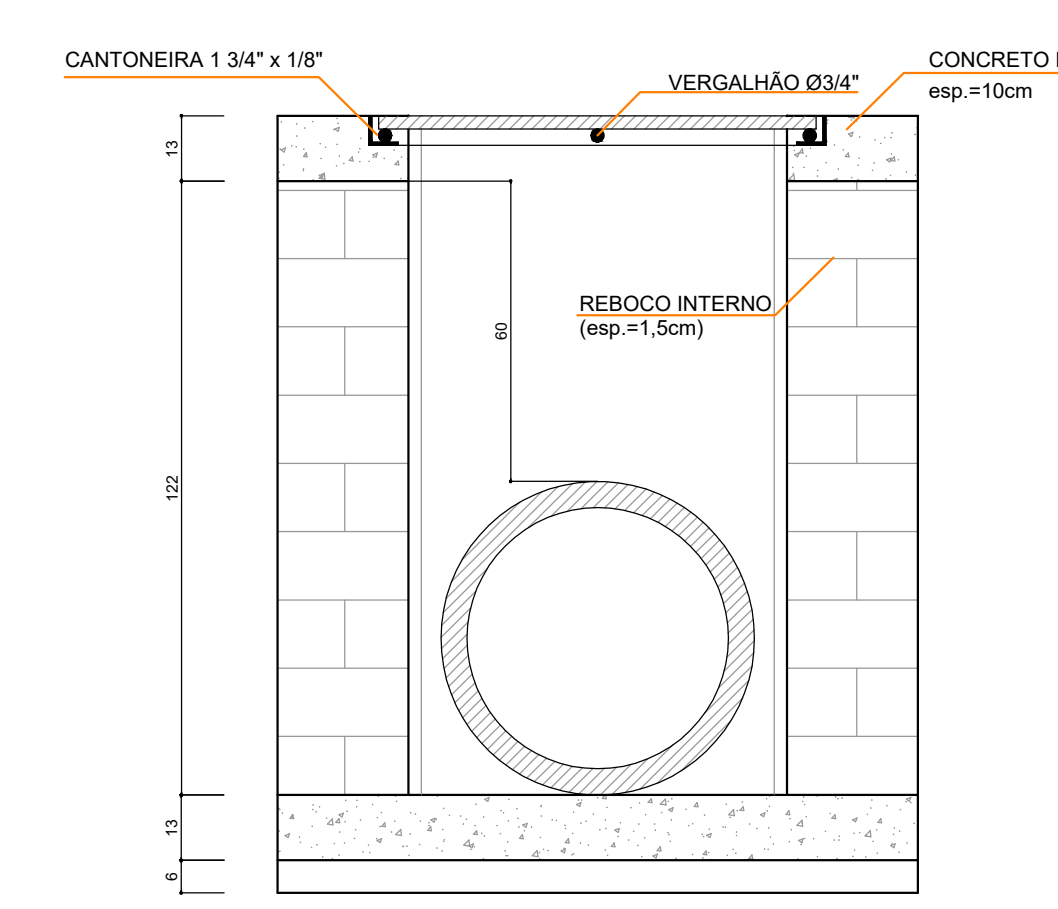
LEGENDA:
 BL - BOCA DE LOBO EXISTENTE
 TN - TUBO DE CONCRETO Ø 60 cm
 CB - BOCA DE LOBO A CONSTRUIR
 LE - LIGA COM DRENAGEM EXISTENTE
 CL - CAIXA DE LIGAÇÃO



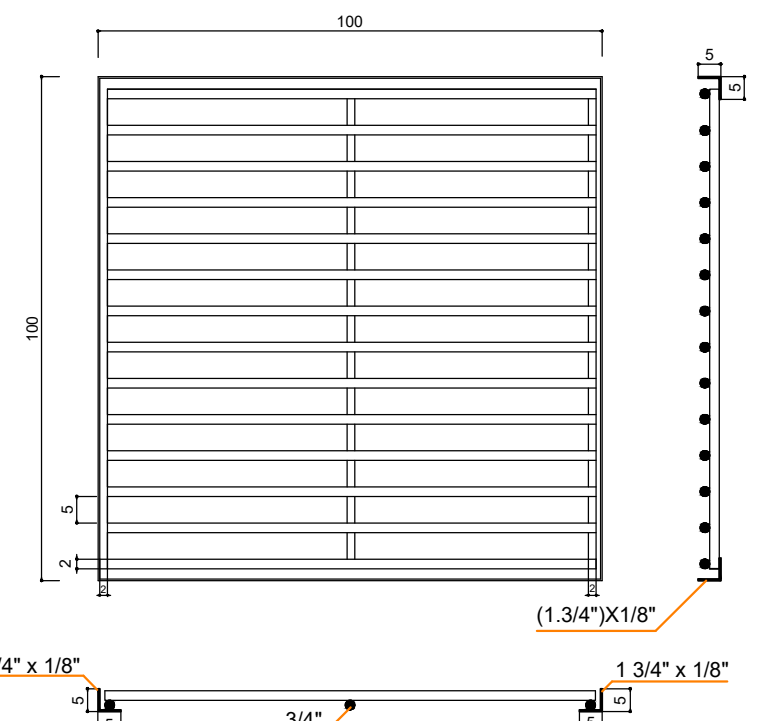
PLANTA BAIXA
BOCA DE LOBO
 S/ ESCALA



PERFIL
ACOMODAÇÃO DO TUBO
 S/ ESCALA



CORTE AA'
BOCA DE LOBO
 S/ ESCALA



VISTA E PERFIL
GRELHA
 S/ ESCALA

REVITALIZAÇÃO

MUNICÍPIO DE JARDINÓPOLIS

Revitalização da RUA PRIMO CALGARO		ESCALA: INDICADA
Rua Primo Calgáro - Jardinópolis - SC		DATA: novembro, 2021
PLANIALTIMÉTRICO E DRENAGEM - PLANTA E DE		EXTENSÃO: 119 metros
Arquiteto Paulo Avelino dos Santos CAU nº. 47781-8		RESPONSÁVEL: Paulo Santos
		PROJETO: Adão Vitaliano.dmg